



LE CONSEIL



Utilisez les pistes ou itinéraires cyclables désignés

Cela risque d'horripiler certains cyclistes, mais si vous en avez la possibilité, utilisez les pistes cyclables ou les itinéraires désignés pour vous séparer de la circulation automobile. Ces voies sont souvent plus sûres et plus confortables pour les cyclistes.

LA FÉDÉRATION SPORTIVE ET CULTURELLE EN BREF

Depuis sa fondation en 1898, la Fédération Sportive et Culturelle de France (FSCF) développe des activités sportives, culturelles et socio-éducatives, ainsi que des actions de loisir pour tous.

Porteuse d'un **projet éducatif** ancré sur des valeurs humanistes, la **FSCF** contribue à l'épanouissement de la personne dans toutes ses dimensions. La fédération privilégie une vie associative propice au vivre ensemble, et joue à ce titre un rôle majeur dans la création de lien social. Dans un esprit d'ouverture et de respect, la FSCF **accueille tous les publics**, chacun selon son niveau, son âge et ses aptitudes.

Partenaires de communication :



Ne pas jeter sur la voie publique

LA CULTURE A VELO CAEN



LE PARCOURS N° 5



LONGUEUR : 25 km



MONTÉE : 133 m



NIVEAU DE DIFFICULTÉ : 3/10



1

LA PORTE DE LOUVIGNY



Source : Hamon JP

La porte de Louvigny est un vestige d'édifice inscrit au titre des monuments historiques.

2

EGLISE N.D. DE BASSE-ALLEMAGNE



Source: Engerand (Ministère de la Culture (France))

Le nom Allemagne vient du nom du peuple des Alains qui auraient fondé un établissement au Ve siècle. Elle est surnommée la « Vieille Eglise ». En cours de restauration, elle est aujourd'hui fermée au culte.

En 1913, le clocher est classé aux Monuments historiques. En 1917, la commune d'Allemagne change de nom pour Fleury-sur-Orne mais l'église garde sa dédicace originale.

3

LA CHAPELLE SAINT-ORTHAIRE D'ETAVAU




Source : Hamon JP

La chapelle, dédiée à Ortaire de Landelles, du VI^e, est datée du XII^e et XIII^e. Le saint auquel est dédié l'édifice est un saint guérisseur populaire en Normandie, s'occupant des maux liés aux rhumatismes et aux maladies cutanées. Une fête populaire se déroulant au mois de mai à la chapelle pour fêter le saint est rapportée en 1883. L'édifice est inscrit au titre des monuments historiques depuis le 21 juin 1927.

8

L'HOSPICE SAINT LOUIS



Source : Inconnue

L'hospice Saint-Louis, ou hôpital général de Caen, est un ancien établissement charitable fondé à Caen en 1655. Les locaux sont construits dans les années 1670 au sud du quartier Saint-Jean. Créé principalement pour interner les mendiants et vagabonds, l'établissement devient au XVIII^e siècle un lieu d'accueil des enfants abandonnés et orphelins. L'hospice Saint-Louis est transféré dans les locaux de l'ancienne abbaye aux Dames en 1908.

7

EGLISE SAINT MICHEL DE VAUCELLES




Source : Roi-dagobert

Eglise du XII^e siècle, classée monument historique en 1886, comme de nombreux édifices religieux dédiés à l'archange, Saint-Michel de Vaucelles fut bâti sur un point haut et rocheux, dominant la vallée de l'Orne. Depuis 2001, l'église est le point de départ symbolique d'un des Chemins du Mont-Saint-Michel, celui au départ de Caen.

6

L'ILE ENCHANTÉE



Source : Ville de Fleury/Orne

L'île enchantée est une île fluviale située dans un coude de l'Orne qui serpente dans les marais, longue d'environ 60 m et large de 20 m seulement, c'est un petit îlot, vert et sauvage. Le long du fleuve, un vaste espace vert aménagé permet d'accéder aux berges.

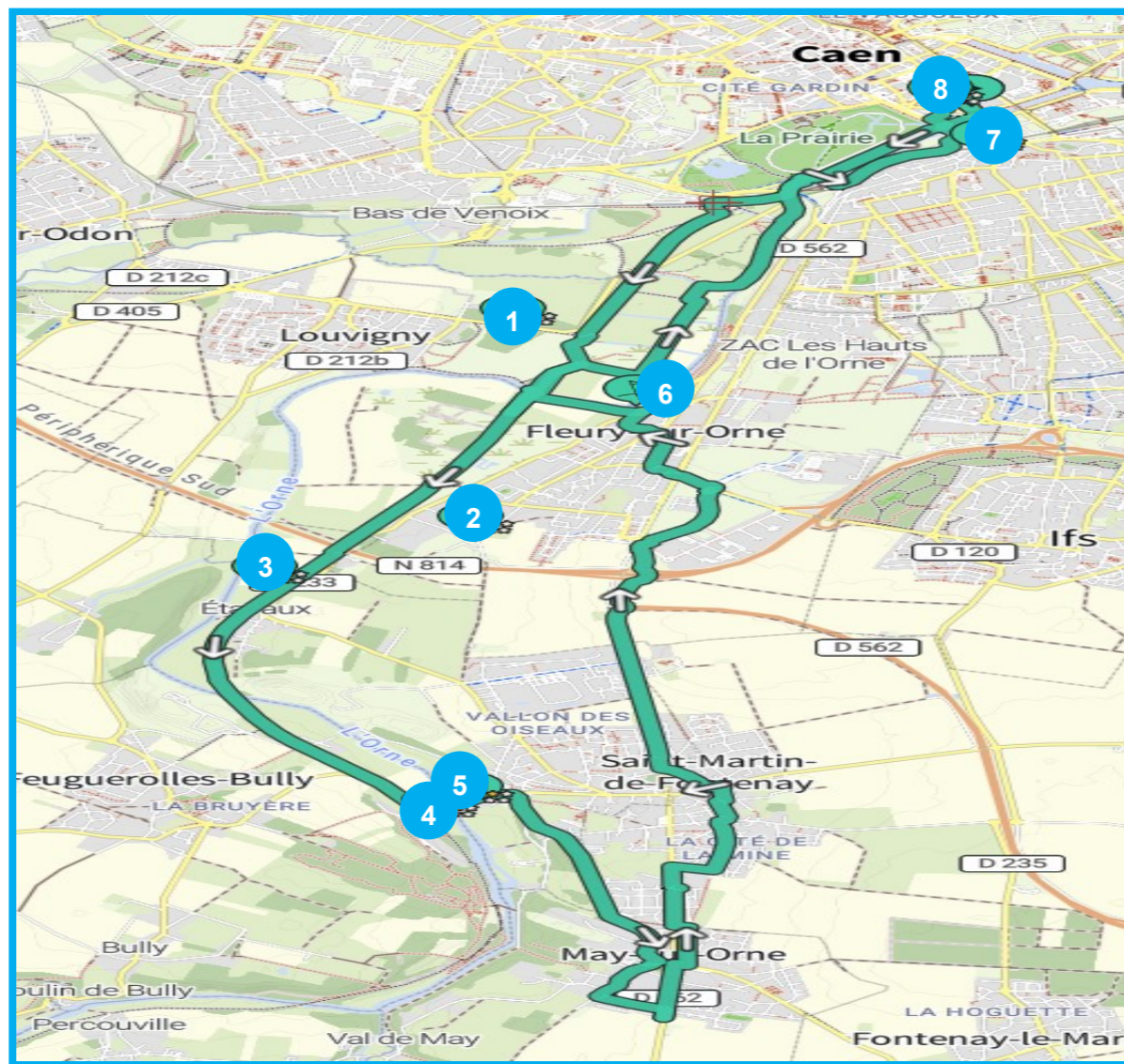
5

ABBAYE SAINT ETIENNE DE FONTENAY



Source : Roi-dagobert

C'est vers la première moitié du XI^e siècle que l'on a connaissance de la première fondation, grâce à un relevé de 1070 demandé par Guillaume le Conquérant. Il ne reste aujourd'hui que deux bâtiments. Un bâtiment conventuel du XIII^e siècle au bord de l'Orne, et le logis abbatial du XVIII^e siècle.



4

GARE DE FEUGUEROLLES/SAINT ANDRE



Source : Oncle-charly

La gare de Feuguerolles - Saint-André est une ancienne gare ferroviaire française de l'ancienne ligne de Caen à Cerisy-Belle-Étoile. La gare fut ouverte à partir du 15 mai 1873, En 1938 le trafic des mines de Feuguerolles-Saint-André était le plus important du réseau ouest. En 1944, elle se trouva en pleine zone de bataille le 24 juillet (opération Spring). Dégagée le 1^{er} août, elle resta sur la ligne de front jusqu'au 7 août (début de l'Opération Totalize). Rouverte en 1945, elle est restée en activité pour le service voyageur jusqu'au 3 mai 1970

0.0 km		1	
0.06 km		1	Au rond-point, prenez sortie 2 pour rester sur Promenade de Sévigné (Caen)
0.09 km		1	
0.1 km		1	
0.3 km		1	Tourner légèrement à gauche pour rester sur Cours Koenig (Caen)
0.31 km		1	Tourner légèrement à gauche pour rester sur Cours Koenig (Caen)
0.35 km		1	Tourner légèrement à gauche pour rester sur Cours Koenig (Caen)
1.02 km		1	
1.12 km		1	
1.66 km		2	
1.68 km		2	Continuer tout droit pour rester sur Voie Verte de la Suisse Normande (Caen)
1.71 km		2	Tourner légèrement à gauche pour rester sur Voie Verte de la Suisse Normande (Louvigny)
3.29 km		3	Porte de Louvigny
3.49 km		3	Tourner à droite pour rester sur Voie Verte de la Suisse Normande (Louvigny)
3.64 km		3	Restez sur la gauche pour rester sur Voie Verte de la Suisse Normande (Louvigny)
3.9 km		3	Tourner légèrement à droite pour rester sur Voie Verte de la Suisse Normande (Fleury-sur-Orne)
4.09 km		4	Tourner à gauche pour rester sur Voie Verte de la Suisse Normande (Fleury-sur-Orne)
5.01 km		4	
5.03 km		4	Église Notre-Dame de Basse-Allemagne
5.69 km		5	Tourner légèrement à gauche pour rester sur Voie Verte de la Suisse Normande (Saint-André-sur-Orne)

8.74 km		6	Tourner à gauche pour rester sur Route du Béton Vibré (Feugueroles-Billy)
8.77 km		7	Gare de Feugueroles - Saint-André
8.79 km		8	Tourner à droite pour rester sur D 89 (Feugueroles-Billy)
8.92 km		8	Continuer tout droit pour rester sur Rue des Canadiens, D 89 (Saint-André-sur-Orne)
8.97 km		8	Abbaye Saint-Étienne de Fontenay
9.2 km		8	Tourner à droite pour rester sur Rue du Minerai (Saint-André-sur-Orne)
9.34 km		8	Restez sur la gauche pour rester sur Rue du Minerai (Saint-André-sur-Orne)
9.69 km		8	Tourner légèrement à droite pour rester sur Rue Saint-André, D 233 (Saint-André-sur-Orne)
10.19 km		8	
11.07 km		9	
11.12 km		9	Tourner à droite pour rester sur Rue Eugène Figeac (May-sur-Orne)
11.53 km		10	Tourner légèrement à gauche pour rester sur Rue Eugène Figeac (May-sur-Orne)
11.7 km		10	Continuer tout droit pour rester sur Rue des Bureaux de la Mine (May-sur-Orne)
11.86 km		10	Tourner à droite pour rester sur Route d'Harcourt, D 562 (May-sur-Orne)
11.94 km		10	Faire demi-tour pour rester sur Route d'Harcourt, D 562 (May-sur-Orne)
12.31 km		10	Continuer tout droit pour rester sur Rue des Trois Martin-de-Fontenay)
14.23 km		11	Tourner à droite pour rester sur Rue de la Mine (Saint-Martin-de-Fontenay)

14.93 km		12	
15.11 km		12	Tourner à droite pour rester sur D 562A (Sa Fontenay)
15.21 km		12	Restez sur la droite pour rester sur D 562A sur-Orne)
16.71 km		13	Au rond-point, prenez sortie 2 pour rester (Fleury-sur-Orne)
17.02 km		14	Tourner à droite pour rester sur D 562A (Fleury-sur-Orne)
17.03 km		14	Au rond-point, prenez sortie 2 pour rester (Fleury-sur-Orne)
17.2 km		14	
17.42 km		14	
18.12 km		15	
18.13 km		15	
18.14 km		15	
18.24 km		15	(Fleury-sur-Orne)
18.95 km		15	Restez sur la droite pour rester sur Rue Bois-sur-Orne)
19.07 km		15	Continuer tout droit pour rester sur Place Bois-sur-Orne)
19.11 km		15	Tourner à droite pour rester sur Rue du Pres sur-Orne)
19.12 km		15	Restez sur la gauche pour rester sur Rue d (Fleury-sur-Orne)
19.25 km		16	Tourner franchement à gauche pour rester sur Saint-André, D 233 (Fleury-sur-Orne)
19.28 km		16	
19.29 km		16	Île enchantée
19.8 km		16	
19.99 km		16	Tourner franchement à gauche pour rester sur Voie Verte de la Suisse Normande (Fleury-sur-Orne)
20.0 km		16	
20.18 km		16	Tourner légèrement à gauche pour rester sur Voie Verte de la Suisse Normande (Fleury-sur-Orne)
20.24 km		16	Tourner à gauche pour rester sur Voie Verte de la Suisse Normande (Louvigny)
20.25 km		16	
20.27 km		16	
20.54 km		16	Tourner légèrement à droite pour rester sur Voie Verte de la Suisse Normande (Louvigny)
20.67 km		16	
21.8 km		17	
23.01 km		18	Tourner légèrement à droite pour rester sur Voie Verte de la Suisse Normande (Louvigny, D 212b (Caen))
23.25 km		18	

24.31 km		18	Tourner à gauche pour rester sur Rue Saint-André (Caen)
24.33 km		18	Continuer tout droit pour rester sur Pont de la Suisse Normande (Caen)
24.39 km		18	
24.4 km		18	
24.42 km		18	
24.43 km		18	Tourner légèrement à gauche pour rester sur Rue de la Suisse Normande (Le Duc (Caen))
24.51 km		18	Tourner à droite pour rester sur Rue Paul Tardieu (Caen)
24.62 km		19	Tourner à droite pour rester sur Rue du 11 Novembre (Caen)
24.62 km		19	Tourner à gauche pour rester sur Rue Saint-André (Caen)
24.69 km		19	Hospice Saint-Louis
24.69 km		19	Tourner à droite pour rester sur Rue Gaston de la Suisse Normande (Caen)
24.78 km		19	Tourner à droite pour rester sur Rue Saint-André (Caen)
24.88 km		19	

Inscription gratuite

sur l'Application OpenRunner

